





Legenda:


- 


hranica obvodu JPÚ
- 

Rybník

hranica a názov záujmového územia (bloku)
- 

prístupová komunikácia (VZO) – cesta III. triedy č. 1146 (v obvode JPÚ)
- 

prístupová komunikácia (VZO) – cesta III. triedy č. 1147 (mimo obvod JPÚ)
- 

prístupové komunikácie (VZO) – miestne
- 

prístupová komunikácia (SZO) – poľná cesta

|                           |                                   |   |                                    |   |                                      |
|---------------------------|-----------------------------------|---|------------------------------------|---|--------------------------------------|
| Vyhotovitel               |                                   | Kraj<br><i>Trnavský</i>   | Okres<br><i>Senica</i>             | Obec<br><i>Rybky</i>  |                                      |
|                           |                                   | Katastrálne územie<br><i>Rybky</i>  | Názov projektu<br><i>JPÚ Rybky</i> | Správny orgán<br><i>OÚ Senica<br/>pozemkový a lesný odbor</i> |                                      |
|                           |                                   | Názov etapy<br><b>Všeobecné zásady funkčného usporiadania územia</b>                                |                                    | Začiatok prác<br><i>09/2017</i>                               | Koniec prác<br><i>11/2017</i>        |
| Vyhotovil                 |                                   | Názov grafickej časti<br><br><b>Dopravné pomery<br/>– navrhovaný stav</b>                           |                                    | Autorizačne overil  |                                      |
| Dňa:<br><i>27.11.2017</i> | Meno:<br><i>Ing. Andrej Holíč</i> |   |                                    | Dňa:<br><i>28.11.2017</i>                                     | Meno:<br><i>Ing. Rastislav Holíč</i> |
| Súradnicový systém        | <i>S–JTSK</i>                     |   |                                    | Náležitosťami a presnosťou zodpovedá predpisom                |                                      |
| Výškový systém            | <i>BpV</i>                        |   |                                    |   |                                      |
| Mierka:                   | <i>1:2000</i>                     |   |                                    |   |                                      |
| Formát                    | <i>A3</i>                         |   |                                    |   |                                      |
| Číslo náčrtu, mapy        | <i>3/5</i>                        | Súradnice bodov označených číslami a ostatné meračské údaje sú uložené vo výslednom elaboráte etapy |                                    | Pečiatka a podpis   |                                      |