








Legenda:

- 
hranica obvodu JPÚ
- 
Rybník
hranica a názov záujmového územia (bloku)
- 
VZO – prístupová komunikácia – cesta III. triedy č. 1146
- 
VZO – miestne prístupové komunikácie
- 
SZO – poľná cesta
- 
SZO – okolie Paseckého potoka
- 
SZO – ostatné

Vyhoviteľ		Kraj <i>Trnavský</i>	Okres <i>Senica</i>	Obec <i>Rybky</i>	
		Katastrálne územie <i>Rybky</i>	Názov projektu <i>JPÚ Rybky</i>	Správny orgán <i>OÚ Senica pozemkový a lesný odbor</i>	
		Názov etapy Všeobecné zásady funkčného usporiadania územia		Začiatok prác <i>09/2017</i>	Koniec prác <i>11/2017</i>
Vyhotožil		Názov grafickej časti Plán spoločných a verejných zariadení a opatrení		Autorizačne overil	
Dňa: <i>27.11.2017</i>	Meno: <i>Ing. Andrej Holíč</i>			Dňa: <i>28.11.2017</i>	Meno: <i>Ing. Rastislav Holíč</i>
Súradnicový systém	<i>S-JTSK</i>			Náležitosťami a presnosťou zodpovedá predpisom	
Výškový systém	<i>BpV</i>				
Mierka:	<i>1:2000</i>				
Formát	<i>A3</i>				
Číslo náčrtu, mapy	<i>4/5</i>	Súradnice bodov označených číslami a ostatné meračské údaje sú uložené vo výslednom elaboráte etapy		Pečiatka a podpis	