

**OKRESNÝ ÚRAD ILAVA**  
katastrálny odbor  
**oddelenie zápisov práv k nehnuteľnostiam**  
Mierové námestie 81/18, 019 01 Ilava

---

**Oznámenie**

**VEREJNÁ VYHLÁŠKA**

Toto oznámenie spolu s prílohou sa doručuje v zmysle § 25 zák. č. 162/1995 Z. z. o katastri nehnuteľností a o zápise vlastníckych a iných práv k nehnuteľnostiam (katastrálny zákon) v znení neskorších právnych predpisov a § 26 zákona č. 71/1967 Zb. zákona o správnom konaní (správny poriadok) v znení neskorších právnych predpisov, má povahu verejnej vyhlášky a bude vyvesené po dobu 15 kalendárnych dní na úradnej tabuli Okresného úradu Ilava a súčasne na <https://www.minv.sk/?uradna-tabula-ou-ilava>. Posledný deň vyššie uvedenej lehoty je dňom doručenia.

Príloha: Rozhodnutie o povolení vkladu V 3928/2018

Vyvesené dňa:

Zvesené dňa:

Bc. Galbavá



OKRESNÝ  
ÚRAD  
ILAVA


Telefón  
+421/42 961 225 700  
+421/42 281 7251

Fax  
+421/42 444 04 01

E-mail  
[erika.galbava@minv.sk](mailto:erika.galbava@minv.sk)  
[erika.galbava@skgeodesy.sk](mailto:erika.galbava@skgeodesy.sk)

Internet  
[www.minv.sk](http://www.minv.sk)

IČO  
00151866



## ROZHODNUTIE

**Číslo vkladu: V 3928/2018**

Ilava 25.01.2019

Okresný úrad Ilava, katastrálny odbor ako orgán príslušný podľa § 18 ods. 1 písm. a) zákona NR SR č. 162/1995 Z. z. o katastri nehnuteľností a o zápise vlastníckych a iných práv k nehnuteľnostiam (katastrálny zákon) v znení neskorších predpisov na návrh navrhovateľov:

Milena Steeg, Rue du Recteur Adam 8, 67700 Saverne, France  
Peter Dorička, SNP 365/78, 01851 Nová Dubnica, SR a Mária Doričková, SNP 365/78, 01851 Nová Dubnica, SR

doručený dňa 20.12.2018 vydáva toto

### rozhodnutie

Podľa ustanovenia § 31 ods. 3 katastrálneho zákona p o v o ľ u j e v k l a d v l a s t n í c k e h o p r á v a d o k a t a s t r a n e h n u t e ľ n o s t í k n e h n u t e ľ n o s t i a m :

v katastrálnom území Veľký Kolačín

LV 2680 Pozemok registra E KN parcelné číslo 367/1, orná pôda o výmere 480 m<sup>2</sup>  
2680 Pozemok registra E KN parcelné číslo 367/2, orná pôda o výmere 462 m<sup>2</sup>

v p r o s p e c h :

Peter Dorička, rodné priezvisko Dorička, dátum narodenia 31.08.1972, SNP 365/78, 01851 Nová Dubnica, SR a Mária Doričková, rodné priezvisko Halgošová, dátum narodenia 17.07.1971, SNP 365/78, 01851 Nová Dubnica, SR v podiele 23/864 v bezpodielovom spoluvlastníctve manželov

na základe kúpnej zmluvy uzavretej medzi účastníkmi:


Milena Steeg, rodné priezvisko Savarová, dátum narodenia 09.03.1952, Rue du Recteur Adam 8, 67700 Saverne, France ako predávajúci,  
Peter Dorička, rodné priezvisko Dorička, dátum narodenia 31.08.1972, SNP 365/78, 01851 Nová Dubnica, SR a Mária Doričková, rodné priezvisko Halgošová, dátum narodenia 17.07.1971, SNP 365/78, 01851 Nová Dubnica, SR ako kupujúci.


Vklad povolený dňa 25.01.2019 a týmto dňom nadobúda rozhodnutie právoplatnosť. Právne účinky vkladu nastávajú dňa: 25.01.2019

Poučenie:

Proti rozhodnutiu, ktorým sa vklad povoľuje, nemožno podľa § 31 ods. 5 zákona NR SR č. 162/1995 Z. z. o katastri nehnuteľností a o zápise vlastníckych a iných práv k nehnuteľnostiam (katastrálny zákon) v znení neskorších predpisov podať odvolanie, návrh na obnovu konania a ani ho nemožno preskúmať mimo odvolacieho konania.

Toto rozhodnutie je podľa § 177 a nasl. zákona č. 162/2015 Z. z. Správny súdny poriadok preskúmateľné súdom po nadobudnutí právoplatnosti.



  
Bc. Erika Galbavá

Doručí sa:

1. „ - , doručuje sa podľa § 25 katastrálneho zákona"
2. Peter Dorička, SNP 365/78, 01851 Nová Dubnica, SR
3. Mária Doričková, SNP 365/78, 01851 Nová Dubnica, SR