



221

**VYHLÁŠKA**

**Okresného úradu Trenčín, ktorou sa vyhlasuje ochranné pásmo  
národnej prírodnej pamiatky Čachtická jaskyňa**

Okresný úrad Trenčín podľa § 24 ods. 8 zákona č. 543/2002 Z. z. o ochrane prírody a krajiny v znení neskorších predpisov (ďalej len „zákon“), § 4 ods. 1 zákona č. 525/2003 Z. z. o štátnej správe starostlivosti o životné prostredie a o zmene a doplnení niektorých zákonov v znení neskorších predpisov a § 5 zákona č. 180/2013 Z. z. o organizácii miestnej štátnej správy a o zmene a doplnení niektorých zákonov ustanovuje:

**§ 1**

(1) Vyhlasuje sa ochranné pásmo národnej prírodnej pamiatky Čachtická jaskyňa (ďalej len „ochranné pásmo národnej prírodnej pamiatky“).

(2) Ochranné pásmo národnej prírodnej pamiatky sa nachádza v okrese Nové Mesto nad Váhom, v katastrálnom území Čachtice na parcelách registra „C“ katastra nehnuteľností č.: 3340/1 – časť, 3340/2 – časť, 3340/3 – časť, 3340/4 – časť, 3340/5 – časť, 3344/1, 3344/4 – časť, 3344/5 – časť, 3344/6 – časť, 3345/1, 3345/4, 3345/5, 3345/6, 3345/7, 3345/8, 3345/9, 3345/10, 3345/11, 3346/2, 3346/3, 3346/4, 3346/5, 3346/6, 3346/7, 3346/8, 3347/1, 3347/2, 3347/3, 3347/5, 3348/1 – časť, 3348/2, 3348/3 – časť, 3349/1, 3349/2, 3349/3, 3349/4, 3349/5, 3349/6, 3349/7, 3349/8, 3349/9, 3349/10, 3350/1 – časť, 3354 a v okrese Nové Mesto nad Váhom, v katastrálnom území Nové Mesto nad Váhom na parcelách registra „C“ katastra nehnuteľností č.: 5808/1 – časť, 5811/1, 5811/2, 5824/1 – časť, 5824/2, 5824/3, 5824/6 – časť, 5829/1 – časť, 5829/2, 5829/3, 5830/1 – časť, 5830/2, 5830/10, 5830/11, 5830/12, 5830/13, 5830/14, 5830/15, 5830/16, 5830/17, 5830/18, 5830/19, 5830/23, 5830/24, 5830/37 – časť, 5830/39, 5830/40, 5830/41, 5830/42, 5830/43, 5830/44, 5830/45, 5830/46, 5830/47, 5830/48, 5830/49, 5830/50, 5830/51, 5830/52, 5830/53, 5830/54, 5830/55, 5830/56, 5830/58, 5831/1 – časť, 5831/4, 5831/5, 5831/6, 5831/7, 5831/8, 5831/9, 5831/10, 5831/11, 5831/12, 5831/13, 5831/14, 5831/15, 5831/16, 5831/23 – časť, 5831/24, 5831/25, 5831/26, 5831/27, 5831/29, 5831/30, 5831/31, 5831/32, 5831/33, 5831/34, 5831/35, 5831/36, 5831/37, 5831/38, 5831/39, 5831/40, 5831/41, 5831/42, 5831/43, 5831/44, 5831/45, 5831/46, 5831/47, 5832/16, 5832/17, 5832/18, 5832/19, 5832/20, 5832/21, 5832/22, 5832/23, 5832/24, 5832/25, 5832/60, 5832/61, 5832/62, 5832/63, 5832/64, 5832/65, 5832/66, 5832/67, 5832/68, 5832/69. Ochranné pásmo národnej prírodnej pamiatky má výmeru 451,4765 ha.

(3) Hranica ochranného pásma národnej prírodnej pamiatky je vymedzená na mape uvedenej v prílohe. Hranica ochranného pásma národnej prírodnej pamiatky vymedzená geometrickým určením a polohovým určením sa vyznačuje v katastri nehnuteľností. Mapa a grafické podklady, v ktorých je zakreslená hranica ochranného pásma národnej prírodnej pamiatky, sú uložené v Štátnom zozname osobitne chránených častí prírody a krajiny a na Okresnom úrade Nové Mesto nad Váhom.

**§ 2**

Účelom vyhlásenia ochranného pásma národnej prírodnej pamiatky je zabezpečenie ochrany horninového masívu, v ktorom je situovaný podzemný systém Čachtickej jaskyne a súvisiace krasové javy.

**§ 3**

Na území ochranného pásma národnej prírodnej pamiatky platia podmienky ochrany podľa § 24 ods. 9 a 10 zákona celoročne.

**§ 4**

Zrušuje sa vyhláška Krajského úradu životného prostredia v Trenčíne č. 5/2005 zo 7. decembra 2005, ktorou sa vyhlasuje ochranné pásmo národnej prírodnej pamiatky Čachtická jaskyňa.

**§ 5**

Táto vyhláška nadobúda účinnosť 1. augusta 2021.

**Ing. Roman Kozáček, v. r.**  
prednosta  
Okresného úradu Trenčín

Príloha  
k vyhláske Okresného úradu Trenčín č. 221/2021 V. v. SR

## Ochranné pásmo NPP Čachtická jaskyňa (KN C)




Výrez máp KN Piešťany 6-0, 7-0  
Katastrálne územie: Čachtice,  
Nové Mesto nad Váhom  
Okres: Nové Mesto nad Váhom  
Kraj: Trenčiansky  
Stav KN C k 1.5.2021

1:15 000



0 125 250 500 750 1 000  
M

### Legenda

-  Čachtická jaskyňa
-  ochranné pásmo jaskyne
-  hranica k.ú.

