


































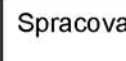



Podpora ochrany lokalít NATURA 2000 začlenením do celopriestorového systému ekologickej stability


REGIONÁLNY ÚZEMNÝ SYSTÉM EKOLOGICKEJ STABILITY okresu DOLNÝ KUBÍN

PRIEMET POZITÍVNYCH PRVKOV A JAVOV

Legenda:

-  Národná prírodná pamiatka
-  Národná prírodná rezervácia
-  Chránený areál
-  Ochranné pásmo chráneného areálu
-  Prírodná pamiatka
-  Prírodná rezervácia
-  chránená krajinná oblasť - zóna B
-  chránená krajinná oblasť - zóna C
-  chránená krajinná oblasť - zóna D
-  národný park
-  ochranné pásmo národného parku
-  územie európskeho významu
-  územie európskeho významu - II. etapa
-  chránené vtáčie územie
-  Priemet GNUSES - biocentrum
-  Priemet GNUSES - biokoridor nadregionálneho významu
-  Priemet GNUSES - biokoridor nadregionálneho významu
-  chránený strom
-  Ramsarské lokality
-  ochranný les
-  les osobitného určenia
-  chránená vodohospodárska oblasť
-  povodie vodárenských toku
-  ochranné pásmo vodárenského zdroja II. stupňa
-  minerálny prameň
-  chránené ložiskové územie
-  zastavané plochy
-  lesné plochy
-  vodné plochy
-  vodný tok
-  štátna cesta I. triedy
-  štátna cesta II. a III. triedy
-  vrstevnice
-  svetové kultúrne dedičstvo
-  hranica riešeného územia
-  hranica okresu
-  hranica ZUJ



	Podpora ochrany lokalít NATURA 2000 začlenením do celopriestorového systému ekologickej stability		Mapa č.
	RÚSES DOLNÝ KUBÍN		2
PRIEMET POZITÍVNYCH PRVKOV A JAVOV			
Spracovateľ: Slovenská agentúra životného prostredia Banská Bystrica Centrum starostlivosti o vidiecke životné prostredie Banská Bystrica			
Koordínator projektu :	Projektový manažér :	Zodpovedný riešiteľ :	Dátum : 2010
Ing. Marta Slamková	Ing. Mária Garčárová	Mgr. Iveta Bohálová	Mierka : 1 : 50 000

				
Realizované v rámci projektu OP ZP z fondov EÚ/ERDF				
Investícia do Vašej budúcnosti				

SVM 50 ©ÚGKK SR 2000, č. 035/0010004 - AG
GIS vrstvy ochrany prírody © ŠOP SR Banská Bystrica
Atlas krajiny SR © MZP SR Bratislava, Esprit Banská Štiavnica, 2002
Tematické GIS vrstvy © SAZP Banská Bystrica - Centrum starostlivosti o vidiecke životné prostredie, 2010

