



• Obec Udiča •  
• Udiča 302 •  
• 018 01 Udiča •  
• Slovenská republika •

Váš list číslo/zo dňa

Naše číslo

Vybavuje/linka

Považská Bystrica

OU-PB-OSZP-2022/000622-007

Ing. Mjartan /  
+421424300196

20. 09. 2022

Vec

„Rozšírenie verejného vodovodu, Udiča“ - lokalita Hájek - oznámenie rozhodnutia verejnou vyhláškou

Oznámenie rozhodnutia Okresného úradu Považská Bystrica, odboru starostlivosti o životné prostredie č. OU-PB-OSZP-2022/000622-006 zo dňa 19. 9. 2022 verejnou vyhláškou podľa § 69 ods. 2 zákona č. 50/1976 Zb. o územnom plánovaní a stavebnom poriadku (stavebný zákon) v platnom znení, ktorým sa bolo vydané stavebné povolenie na stavbu „Rozšírenie verejného vodovodu, Udiča“ - lokalita Hájek pre stavebníka Obec Udiča, Udiča 302, 018 01 Udiča, IČO 00317853.

Doručenie verejnou vyhláškou sa vykoná vyvesením rozhodnutia na 15 dní na úradnej tabuli Obce Udiča, na úradnej tabuli tunajšieho úradu, na webovom sídle tunajšieho úradu a na Centrálnej úradnej elektronickej tabuli. Posledný deň tejto lehoty je dňom doručenia. Po zvesení verejnej vyhlášky žiadame túto doručiť tunajšiemu úradu.

vyvesené dňa: .....

zvesené dňa: .....

pečiatka, podpis: .....

Prílohy:

- Rozhodnutie č. OU-PB-OSZP-2022/000622-006 zo dňa 19. 9. 2022

- situácia stavby

Ing. Daniela Benčová  
vedúca odboru

Informatívna poznámka - tento dokument bol vytvorený elektronicky

Telefón  
+421424300193

E-mail  
oszp.pb@minv.sk

Internet

IČO  
00151866

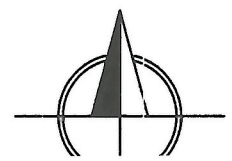
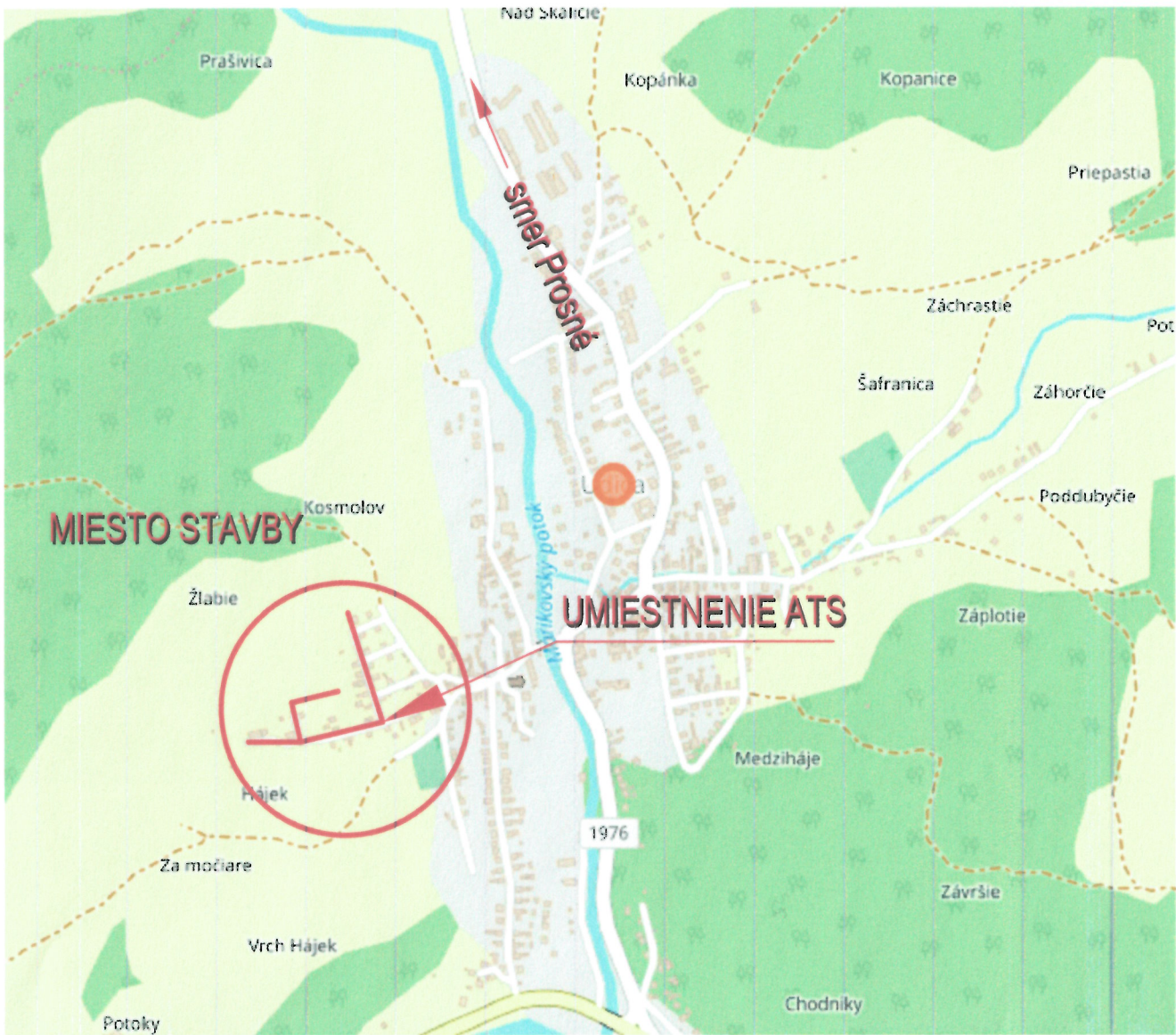
Číslo spisu  
OU-PB-OSZP-2022/000622

Por.č.záznamu  
007

Číslo záznamu  
0046937/2022

Typ záznamu  
Externý odoslaný záznam

Forma originálu  
hodnoverná elektronická




Číslo spisu

OU-PB-OSZP-2022/000622-006

Považská Bystrica

19. 09. 2022



## Rozhodnutie

Stavebné povolenie.

### Výrok

Okresný úrad Považská Bystrica, odbor starostlivosti o životné prostredie podľa § 5 zákona č. 525/2003 Z. z. o štátnej správe starostlivosti o životné prostredie a o zmene a doplnení niektorých zákonov ako príslušný orgán štátnej vodnej správy podľa § 61 písm. a) a c) a § 71 ods. 1 zákona č. 364/2004 Z. z. o vodách a o zmene zákona SNR č. 372/1990 Zb. o priestupkoch v znení neskorších predpisov (vodný zákon) v platnom znení (ďalej len „vodný zákon“) a ako špeciálny stavebný úrad podľa § 120 ods. 1 zákona č. 50/1976 Zb. o územnom plánovaní a stavebnom poriadku (stavebný zákon) v platnom znení (ďalej len „stavebný zákon“) na základe žiadosti stavebníka, predloženého projektu stavby, dokladov a výsledku stavebného konania vydáva

stavebníkovi

Obec Udiča, Udiča 302, 018 01 Udiča, IČO 00317853

na líniovú vodnú stavbu majúcu charakter verejného vodovodu

„Rozšírenie verejného vodovodu, Udiča“ - lokalita Hájek,

na ktorú nie je potrebné samostatné územné rozhodnutie podľa záväzného stanoviska Obce Udiča č. OCÚU-269/2021 zo dňa 21. 7. 2021

povolenie na uskutočnenie vodnej stavby

podľa § 26 ods. 1 vodného zákona a podľa § 66 stavebného zákona, v rozsahu projektovej dokumentácie „Rozšírenie verejného vodovodu, Udiča“ - lokalita Hájek.

Stručný popis stavebných objektov:

SO.01 – Rozšírenie verejného vodovodu

- Vetva 1 potrubie HDPE PE100 SDR 17 d110x6,6 dĺžky 228,5 m
- Vetva 2 potrubie HDPE PE100 SDR 17 d110x6,6 dĺžky 180,1 m
- Vetva 3 potrubie HDPE PE100 SDR 17 d110x6,6 dĺžky 86,6 m
- 3 ks podzemných hydrantov

SO.02 ATS

- podzemná, technológia umiestnená v armatúrnej šachte 3,5 x 2,15 x 2,0 m, vstupný otvor 800 x 800 mm, liatinový poklop uzamykateľný, odvetrávacie komíny DN100 – 2ks, dno šachty so zbernou jímkou 600 x 600 x 600 mm

a zberným čerpadlom so zátopovou sondou, odčerpávacie potrubie HDPE PE100 SDR11d32\*3, oceľový rebrík, výsuvné madlo, vítaná vsakovacia šachta.

- betónová odstavňá plocha 10,0 m x 2,03 m, cestný betón CIII  
 - technické vybavenie (4 motory, tlakový spínač, tlakový snímač, tlaková nádoba 100 l, čerpadlá GRUNDFOS, sacia a výtlačné potrubie, externý rozvádzač, riadiaci systém)

### SO.03 Elektrická prípojka NN

- Prívod NN od skrine SPP2 sa vykoná káblom CYKY-J 4x16 dĺžky 3 m uloženým v zemi. Kábel sa uloží do zeme na pieskové lôžko o hrúbke 100+100 mm. Po celej dĺžke trasy sa kábel uloží do ochrannej trubky FXKVR 50-63. Kábel sa ukončí sa v elektromer. rozvádzači ER. Rozvádzač na stropnej doske ATS vedľa rozvádzača ATS - RM1. Prívod do objektu (rozvádzač ATS-RM1) sa od rozvádzača ER prevedie káblom CYKY-J 5x6.

Stavba sa povoľuje v k. ú. Udiča na pozemkoch parc. KNC č. 1424/1, 1424/2, 1424/3, 1426/1, 1426/4, 1427, KNE č. 265/1, 269/1, 269/2, 269/24, 269/19, 269/20, 269/6, 269/7, 269/8. Druh pozemkov – zastavaná plocha a nádvorie.

Pozemok parc. KNE č. 265/1 je vo vlastníctve Obce Udiča podľa listu vlastníctva č. 2400. Pozemok parc. KNE č. 269/1 je vo vlastníctve osôb podľa LV č. 3064. Stavebník predložil s vlastníkmi pozemku Zmluvu o budúcej zmluve o zriadení vecného bremena. Pozemok parc. KNE č. 269/2 je vo vlastníctve osôb podľa LV č. 3068. Stavebník predložil s vlastníkmi pozemku Zmluvu o budúcej zmluve o zriadení vecného bremena a stanovisko Slovenského pozemkového fondu č. SPFS60504/2022/740/005 SPFZ096117/2022 zo dňa 9. 6. 2022. Pozemok parc. KNE č. 269/24 je vo vlastníctve osôb podľa LV č. 1643. Stavebník predložil s vlastníkmi pozemku Zmluvu o budúcej zmluve o zriadení vecného bremena. Pozemok parc. KNE č. 269/19 je vo vlastníctve osôb podľa LV č. 3067. Stavebník predložil s vlastníkmi pozemku Zmluvu o budúcej zmluve o zriadení vecného bremena. Pozemok parc. KNE č. 269/20 je vo vlastníctve osoby podľa LV č. 3065. Stavebník predložil stanovisko Slovenského pozemkového fondu č. SPFS60504/2022/740/005 SPFZ096117/2022 zo dňa 9. 6. 2022. Pozemok parc. KNE č. 269/6 je vo vlastníctve osôb podľa LV č. 1330. Stavebník predložil s vlastníkmi pozemku Zmluvu o budúcej zmluve o zriadení vecného bremena a stanovisko Slovenského pozemkového fondu č. SPFS60504/2022/740/005 SPFZ096117/2022 zo dňa 9. 6. 2022. Pozemok parc. KNE č. 269/7 je vo vlastníctve osoby podľa LV č. 34. Stavebník predložil s vlastníkom pozemku Zmluvu o budúcej zmluve o zriadení vecného bremena. Pozemok parc. KNE č. 269/8 je vo vlastníctve osôb podľa LV č. 1864. Stavebník predložil s vlastníkmi pozemku Zmluvu o budúcej zmluve o zriadení vecného bremena a stanovisko Slovenského pozemkového fondu č. SPFS60504/2022/740/005 SPFZ096117/2022 zo dňa 9. 6. 2022.

Účelom stavby je rozšírenie verejného vodovodu pre zásobovanie pitnou a požiarnou vodou.

Pre uskutočnenie stavby sa určujú tieto záväzné podmienky:

1. Neoddeliteľnou súčasťou tohto rozhodnutia je projektová dokumentácia „Rozšírenie verejného vodovodu, Udiča“ vypracovaná autorizovaným stavebným inžinierom – Ing. Daniel Sádecký, reg. č. 6442\*12, ELPRO ZP- Zlatoš Peter – SO.03 Elektrická prípojka NN. Jedno paré overenej projektovej dokumentácie bude zaslané stavebníkovi, druhé bude uložené vo vodohospodárskej evidencii.
2. Povolenie sa vzťahuje na stavbu, ktorej popis je uvedený v predchádzajúcej časti tohto rozhodnutia a toto sa udeľuje na dobu odôvodnenia stavby. Prípadné zmeny nemožno urobiť bez predchádzajúceho povolenia stavebného úradu. Stavebné povolenie stráca platnosť, ak do dvoch rokov od nadobudnutia právoplatnosti tohto rozhodnutia stavba nebude začatá.
3. Stavba bude uskutočnená do 31. 12. 2025.
4. Stavba bude uskutočnená dodávateľsky. Stavebník písomne oznámi do 15 dní od ukončenia výberového konania tunajšiemu úradu meno (názov) a adresu (sídlo) dodávateľa stavby. Stavebník oznámi stavebnému úradu začatie stavby.
5. Stavbu a jej zmenu môže uskutočňovať len právnická osoba alebo fyzická osoba oprávnená na vykonávanie stavebných prác podľa osobitných predpisov a vedenie uskutočňovania stavby vykonáva stavbyvedúci. Podľa § 46d ods. 2 stavebného zákona je stavbyvedúci povinný viesť o stavbe stavebný denník, ktorý musí byť prístupný oprávneným osobám.

6. Za súlad priestorovej polohy stavby s dokumentáciou overenou v stavebnom konaní zodpovedá oprávnená osoba v zmysle zákonných ustanovení. Doklady o vytýčení priestorovej polohy stavby predloží stavebník pri kolaudácii stavby.

7. Pri vykonávaní stavebných prác je nutné postupovať tak, aby neboli spôsobené škody na cudzom majetku. Prípadné škody spôsobené pri výstavbe alebo prevádzke povoleného diela budú nahradené v zmysle ustanovení Obchodného resp. Občianskeho zákonníka.

8. Všetky inžinierske siete podzemné a nadzemné zakresliť do situácie vo vykonávacom projekte, aby nedošlo pri prácach k ich poškodeniu. Pred začatím zemných prác zabezpečiť vytýčenie všetkých podzemných vedení na mieste jednotlivých objektov správcami inžinierskych sietí.

9. Pri uskutočňovaní stavby je nutné dodržiavať predpisy týkajúce sa bezpečnosti práce a technických zariadení a dbať o ochranu zdravia osôb na stavenisku podľa § 43i stavebného zákona.

10. S odpadom vzniknutým počas výstavby zaobchádzať v súlade so zákonom o vodách a zákonom č. 79/2015 Z. z. o odpadoch a o zmene a doplnení niektorých zákonov.

11. Pri uskutočňovaní stavby sa musia dodržiavať ustanovenia § 48 – 53 stavebného zákona upravujúce požiadavky na uskutočňovanie stavieb a príslušné technické normy a stanoviská dotknutých orgánov, ktoré chránia celospoločenské záujmy podľa osobitných predpisov

a) Považská vodárenská spoločnosť, a.s., Nová 133, Považská Bystrica list č. 7089/21/2021-CA zo dňa 9. 9. 2021, okrem iného:

1. V záujmovom území v miestnej komunikácii je situovaný verejný vodovod PVC DN110 v správe Považskej vodárenskej spoločnosti a.s. (ďalej len PVS a.s.), ktorý je ukončený hydrantom pri pozemku par. č. 230/3.

2. Investor je povinný inž. siete v správe PVS as vytýčiť. Vytýčenie vykoná zástupca PVS a.s. na základe písomnej objednávky doručenej na stredisko služieb PVS a.s. Ing. Šebeňa č.t. 0905850734.

3. Na základe vytýčenia žiadame dodržať STN 73 60 05 o priestorovom usporiadaní IS a v zmysle zák.č. 442/2002 Z. z. o verejných vodovodoch a verejných kanalizáciách v znení neskorších doplnkov a zmien aj ochranné pásmo verejných vodovodov a kanalizácii.

4. V zmysle § 19 odst. 2. zákona č. 442/2002 Z.z. o verejných vodovodoch a verejných kanalizáciách žiadame dodržať ochranné pásmo vodovodného potrubia min. 1,5 m od vonkajšieho pôdorysného okraja vodovodného potrubia na obidve strany.

5. Podľa §19 ods.5 citovaného zákona v pásme ochrany je zakázané vykonávať zemné práce, umiestňovať konštrukcie alebo iné zariadenia, ktoré obmedzujú prístup k verejnému vodovodu a verejnej kanalizácii, alebo ktoré by mohli ohroziť ich technický stav, vysádzať trvalé porasty, umiestňovať skládky, vykonávať terénne úpravy.

6. Podľa § 20 citovaného zákona, je vlastník alebo správca verejného vodovodu a verejnej kanalizácie oprávnený v nevyhnutnej miere vstupovať na cudzie pozemky za účelom kontroly, opráv a údržby verejného vodovodu a verejnej kanalizácie.

7. Pre rozšírenie verejného vodovodu musia byť splnené podmienky PVS a.s. v súlade so zákonom č. 442/2002 Z.z. o verejných vodovodoch a verejných kanalizáciách. Z rozšírenia verejného vodovodu je možné budovať samostatné vodovodné prípojky s vodomernými šachtami a meraním spotreby vody pre jednotlivých odberateľov. Každý odberateľ samostatne uzatvorí PVS a.s. zmluvu na dodávku pitnej vody z verejného vodovodu.

8. V zmysle § 52 odst. 1 zákona č.364/2004 Z.z. o vodách je predmetné rozšírenie vodovodu charakterizované ako vodná stavba. V zmysle § 26 citovaného zákona je pre realizáciu prepojenia vodovodu potrebný súhlas príslušného orgánu štátnej vodnej správy. To znamená, že na predmetné rozšírenie vodovodu bude vydané samostatné stavebné povolenie ako na vodnú stavbu.

9. Vlastníkom navrhovaného rozšírenia verejného vodovodu bude obec Udiča.

10. V prípade, že navrhované rozšírenie vodovodu bude prevádzkovať Považská vodárenská spoločnosť a.s., po vydaní kolaudačného rozhodnutia na rozšírenú časť verejného vodovodu obec Udiča uzatvorí s PVS, a.s. zmluvu o nájme na prevádzkovanie rozšírenej časti verejného vodovodu.

11. Na navrhovanom rozšírení vodovodu požadujeme použiť uzatváracie a ovládacie armatúry, hydranty v kvalite tvárna liatina s povrchovou protikoróznou úpravou. Doporučujeme fy Juhomoravská armatúrka, AVK, HAWLE

12. Pripojenie navrhovaného rozšírenia verejného vodovodu D110 na jestvujúci vodovod DN 110 v správe PVS a.s. bude realizované za prítomnosti majstra prevádzky vodovodov Ing. Muráňa č.t. 0907817536.
13. Za miestom pripojenia na exist. vodovod žiadame umiestniť uzatváraciu armatúru so zemnou súpravou a poklopom.
14. Navrhované rozšírenie verejného vodovodu ukončiť podzemným hydrantom. Hydranty žiadame označiť hydrantovou tyčkou a tabuľkou.
15. Dodržať podmienku tlakových pomerov v mieste ukončenia vodovodu min. 0,25 MPa.
16. V projektovej dokumentácii vyznačiť podzemné hydranty, ktoré budú plniť aj funkciu požiarnych hydrantov.
17. Nad zemnými uzávermi žiadame použiť kompozitové poklpy.
18. Vzhľadom na to, že budúcim prevádzkovateľom navrhovaného rozšírenia verejného vodovodu bude PVS a.s., žiadame pri výstavbe vodovodu pozývať na kontrolné dni majstra vodovodov Ing. Muráňa a jeho prítomnosť zaznamenať v stavebnom denníku.
19. Pri realizácii podsypu, obsypu a tlakovej skúšky na rozšírenom vodovode bude prizvaný majster vodovodov Ing. Muráň a jeho prítomnosť žiadame zaznamenať v stavebnom denníku.
20. V rámci navrhovaného rozšírenia vodovodu budú súčasťou verejného vodovodu aj odbočenia pre pripojenie vodovodných prípojok. Vodovodné prípojky budú ukončené zátkou-zaslepením. Vodovodné prípojky na stavebných pozemkoch žiadame ukončiť tak, aby vodomerné šachty pre jednotlivé RD boli umiestnené max. 10 m od miesta pripojenia na rozšírenú časť verejného vodovodu.
21. Zemné uzatváracie armatúry na odbočeniach z rozšírenej časti verejného vodovodu pre pripojenie vodovodných prípojok (odbočovacia tvarovka, navrtavací pás) žiadame realizovať tesne za ukončením odbočenia, nie na jednotlivých stavebných pozemkoch.
22. Nakoľko sa jedná o lokalitu s upravovaným tlakom vo vodovodnom potrubí, vo vodomerných vodovodných prípojkách P1-P6, P12-P20, doporučujeme osadiť redukčný ventil na náklady investora.
23. Za účelom zisťovania porúch vodovodnej siete žiadame uložiť nad vodovodné potrubie vyhladávací vodič s prepojením na uzatváracie armatúry na konci a začiatku rozšírenia verejného vodovodu.
24. Vodovodné potrubie rozšírenej časti verejného vodovodu bude uložené v súlade so STN 75 54 01 čl. 31 do nezamrzajúcej hĺbky v závislosti od podlažia, t.j. najmenej 130 až 150 cm.
25. Navrhovaný vodovod žiadame trasovať v zelenom páse popri komunikácii alebo v krajnici miestnej komunikácie.
26. Náklady spojené s prepojením verejného vodovodu a navrhovaného rozšírenia (vlastné prepoje navrhovaného potrubia na jestvujúci vodovod, vypustená pitná voda z verejného vodovodu, reorganizácia zásobovania pitnou vodou a pod.) budú fakturované investorovi.
27. Stavba rozšírenia verejného vodovodu bude realizovaná dodávateľom s odbomou spôsobilosťou pre realizáciu vodných stavieb (§ 52 zákona NR SR č. 364/2004 Z.z. v platnom znení).
28. V armatúrnej šachte žiadame osadiť vodomery DN 80 (nie združené)
29. V zbernej jímke žiadame trvalo inštalovať čerpadlo a toto spolu s potrubím žiadame zakresliť aj do výkresu v PD pre realizáciu.
30. Prestupy v stenách armatúrnej šachty žiadame vodotesne utesniť (tesniace manžety).
31. Poklop na vstupe do šachty žiadame riešiť ako dvojité, aby sa zabránilo zamŕzaniu poklopu - t.j. liatinový poklop žiadame prekryť poklopom na závesoch.
32. Podzemnú ATS opatriť izoláciou proti zemnej vlhkosti.
33. V PD pre realizáciu žiadame predložiť: protokol o určení vonkajších vplyvov projekt bleskozvodu situačnú schému elektroinštalčných prvkov.
34. Projektovú dokumentáciu v stupni pre realizáciu stavby, žiadame predložiť na odsúhlasenie vrátane zapracovaných podmienok uvedených v tomto vyjadrení k PD pre vydanie stavebného povolenia.
35. Zdôrazňujeme, že práce na uvedenej stavbe rozšírenia vodovodu nesmú byť začaté skôr, ako bude vydané vyjadrenie PVS a.s. k projektovej dokumentácii pre realizáciu.
36. Pred zahájením realizácie uvedenej stavby žiadame ohlásiť sa u vedúceho strediska vodovodov Ing. Belko č.t. 0915776665.
37. V prípade, že žiadateľ, resp. investor s uvedenými podmienkami PVS, a.s. nebude súhlasiť, resp. stavba nebude zrealizovaná podľa podmienok PVS a.s., budeme požadovať na vodovodnom potrubí (navrhnuté rozšírenie verejného vodovodu) za miestom pripojenia na jestvujúci verejný vodovod vybudovať vo vzdialenosti max. 10 m nepriepustnú vodomernú šachtu s meraním množstva dodávanej pitnej vody združeným vodomermom. V tom prípade investor bude povinný uzatvoriť s PVS, a.s. zmluvu na dodávku pitnej vody z verejného vodovodu. Navrhnuté rozšírenie verejného vodovodu bude z pohľadu PVS, a.s. iba vodovodnou prípojkou.
38. Uvedené podmienky žiadame zakotviť v stavebnom povolení.



b) Okresný úrad Považská Bystrica, odbor starostlivosti o životné prostredie, odpadové hospodárstvo, list č. OU-PB-OSZP-2021/0010131-002 zo dňa 27. 10. 2021:

1. S odpadmi, ktoré vzniknú pri realizácii predmetnej stavby je potrebné nakladať podľa zákona o odpadoch a podľa predloženej dokumentácie a zaobchádzať takým spôsobom, ktorý neohrozuje zdravie ľudí a nepoškodzuje životné prostredie.
2. Všetky vzniknuté odpady je potrebné zhromažďovať vytriedené podľa druhov a zabezpečiť ich pred znehodnotením, odcudzením alebo iným nežiaducim únikom.
3. Vzniknuté odpady je potrebné odovzdať osobe oprávnenej nakladať s odpadmi podľa zákona o odpadoch. Odpady je vhodné predovšetkým zhodnocovať. Inak nevyužitú odpadovú kategóriu ostatné (nie nebezpečné) je možné odovzdať na riadenú skládku komunálneho, prípadne inertného odpadu.
4. Výkopovú zeminu je možné použiť na spätný zásyp iba v mieste stavby. Prebytočnú výkopovú zeminu je potrebné odovzdať osobe oprávnenej nakladať s odpadmi podľa zákona o odpadoch.
5. Na skladovanie výkopovej zeminu mimo staveniska sa vyžaduje súhlas podľa § 97 ods. 1 písm. v) zákona o odpadoch. Obsah žiadosti o súhlas je ustanovený v § 26b vyhlášky MŽP SR č. 371/2015 Z. z., ktorou sa vykonávajú niektoré ustanovenia zákona o odpadoch. Súhlas na skladovanie výkopovej zeminu pre pôvodcu odpadu udeľujú okresné úrady v sídle kraja, t. j. Okresný úrad Trenčín, odbor starostlivosti o životné prostredie, oddelenie štátnej správy vôd a vybraných zložiek životného prostredia kraja.
6. Na využitie odpadov na spätné zasypávanie (terénne úpravy) sa vyžaduje súhlas podľa § 97 ods. 1 písm. s) zákona o odpadoch. Obsah žiadosti o súhlas je ustanovený v § 39 vyhlášky MŽP SR č. 371/2015 Z. z., ktorou sa vykonávajú niektoré ustanovenia zákona o odpadoch. Súhlas na využívanie odpadov na spätné zasypávanie udeľujú okresné úrady v sídle kraja, t. j. Okresný úrad Trenčín, odbor starostlivosti o životné prostredie, oddelenie štátnej správy vôd a vybraných zložiek životného prostredia kraja.
7. V prípade vzniku nebezpečných odpadov je potrebné ich zhromažďovať oddelene, označovať ich určeným spôsobom a nakladať s nimi v súlade so zákonom o odpadoch a osobitnými predpismi. Nebezpečné odpady je potrebné odovzdať len osobe oprávnenej nakladať s odpadmi podľa zákona o odpadoch.
8. O nakladaní s odpadmi je potrebné viesť evidenciu podľa § 2 vyhlášky MŽP SR č. 366/2015 Z. z. o evidencnej povinnosti a ohlasovacej povinnosti v znení neskorších predpisov.
9. Všetky odpady vzniknuté pri realizácii predmetnej stavby je potrebné zahrnúť do ohlásenia o vzniku odpadu a nakladaní s ním podľa § 3 vyhlášky MŽP SR č. 366/2015 Z. z. o evidencnej povinnosti a ohlasovacej povinnosti v znení neskorších predpisov.
10. Stavebník je povinný podľa § 99 ods. 1 písm. b) bodu 5 zákona o odpadoch požiadať tunajší orgán štátnej správy odpadového hospodárstva o vyjadrenie k dokumentácii v kolaudačnom konaní. K vyjadreniu je potrebné predložiť fotokópiu stavebného povolenia, zoznam druhov odpadov, ktoré pri realizácii stavby vznikli a uviesť spôsob nakladania s nimi, t. j. predložiť doklad o odovzdaní odpadov (faktúry, vážne lístky).  
Za nakladanie s odpadmi, ktoré vznikli pri výstavbe, údržbe, rekonštrukcii alebo demolácii komunikácií je podľa § 77 ods. 3 zákona o odpadoch zodpovedná osoba, ktorej bolo vydané stavebné povolenie a podľa § 77 ods. 4 je zodpovedná osoba zároveň povinná vzniknuté stavebné odpady materiálovo zhodnotiť pri výstavbe, rekonštrukcii alebo údržbe komunikácií.

c) Stredoslovenská distribučná, a.s., list č. 202207-NP-0694-1 zo 18. 8. 2022 a 4600060341 zo dňa 12.8.2020, okrem iného

- 1. Maximálna rezervovaná kapacita (MRK): Hlavný istič pred elektromerom s charakteristikou B MRK požadovaná: 3x 40 A, MRK odsúhlasená: 3x 40 A
- 2. Existencia elektroenergetických zariadení v majetku SSD: V predmetnej lokalite stavby sa nachádzajú elektroenergetické zariadenia v majetku SSD. Zakreslenú orientačnú trasu elektrických vedení v tejto lokalite Vám prikladáme na situačnom výkrese ako prílohu tohto vyjadrenia. Presnú trasu podzemných káblových vedení je potrebné vytýčiť v zmysle bodu 5.2. tohto vyjadrenia. Legenda pre označovanie vedení, ktoré sa môžu nachádzať na situačnom výkrese: zelená prerušovaná čiara - NN vedenia vzdušné, zelená plná čiara - NN podzemné vedenia.
- 3. Špecifikácia pripojenia: 3.1 Bod pripojenia k distribučnej sústave SSD: Poistková skrinka SPP 2 v majetku SSD na podpernom bode pri parcele KNC 217 pri č.d. 447. Uvedený bod pripojenia je vyznačený v priloženom situačnom výkrese, ktorý Vám zasielame ako prílohu tohto vyjadrenia. 3.2 Spôsob pripojenia: Vybudovanie pripojenia, ktorá sa skladá z káblového zvodu na podpernom bode a istiacej skrinky SPP 2 (340A), ktorej umiestnenie je definované v bode 3.1 tohto vyjadrenia, Vám zabezpečí výlučne SSD po splnení podmienok pripojenia definovaných v tomto vyjadrení (bod 4.5). 3.3 Špecifikácia elektrického prívodu: Elektrický prívod z bodu pripojenia do elektromerového rozvádzača bude vyhotovený káblom zodpovedajúcim maximálnemu prúdovému zaťaženiu a úbytku napätia v

zmysle platných STN EN, pričom minimálny požadovaný prierez el. prívodu bude AYKY-J48x25mm<sup>2</sup> a maximálny prierez z dôvodu prepojiteľnosti elektrického prívodu k určenému bodu pripojenia bude AYKY J4B35mm<sup>2</sup>. Elektrický prívod bude ukončený na hlavnom ističi pred meraním (plombovateľná čas) 3.4 Meranie: Meranie elektriny bude umiestnené v elektromerovom rozvádzači (ďalej RE) umiestnenom na verejne prístupnom mieste na hranici pozemku s verejnou komunikáciou (napr. v oplotení). Upozorňujeme, že vzdialenosť rozvádzača RE od bodu pripojenia môže byť max. 30 m. Rozvádzač RE môže byť umiestnený v minimálnej vzdialenosti 2 m od podperného bodu. Ďalšie informácie sú uvedené v bode 5.7 tohto vyjadrenia. - 3.5 Druh odsúhlaseného elektrického vykurovania: Bez el. kúrenia. - 3.6 Vyjadrenie pre účely územného rozhodnutia a stavebného povolenia: Toto vyjadrenie slúži pre účely územného rozhodnutia ako aj stavebného povolenia pri splnení "Všeobecných podmienok k vyhotoveniu stavby a k pripojeniu odberných miest do distribučnej sústavy SSD, ktoré sú zverejnené na stránkach [www.ssd.sk](http://www.ssd.sk) v sekcii Dokumenty. SSD nezodpovedá, ani sa nijakým spôsobom nevyjadruje k projektovej dokumentácii elektrického prívodu a ani k vybudovaniu a údržbe NN elektrického prívodu

- 4. Postup pre realizáciu pripojenia: 4.1. Najneskôr do 75 kalendárnych dní podpíšte návrh Zmluvy o pripojení. Zmluvu o pripojení môžete podpísať elektronicky ak ste podal žiadosť po 3.5.2022 prostredníctvom e-Žiadosti. Návod na elektronický podpis nájdete na našej internetovej stránke [www.ssd.sk](http://www.ssd.sk) v časti Online služby. Ak ste nevyužili elektronický podpis potom návrh Zmluvy o pripojení podpíšte v dvoch vyhotoveniach a pošite poštou na adresu našej spoločnosti: Stredoslovenská distribučná, as, Pri Rajčanke 2927/8, 01047 Žilina. 4.2. Najneskôr do dátumu uvedeného v zmluve o pripojení uhradíte pripojovací poplatok ak bol tento v Zmluve o pripojení vyčíslený. Výška pripojovacieho poplatku, dátum splatnosti ako aj číslo bankového účtu SSD je uvedený v článku II. Faktúra -Zálohový list Zmluvy o pripojení. Úhradu je možné zrealizovať bankovým prevodom alebo prostredníctvom poštovej poukážky. Podpisom Zmluvy o pripojení a zaplatením pripojovacieho poplatku sa technické podmienky pripojenia pre Vás aj pre SSD stávajú záväznú. 4.3. Ak ste boli v bode 3.6. tohto vyjadrenia požiadaný predložiť projektovú dokumentáciu (ďalej len PD) pre účely územného rozhodnutia, alebo stavebného povolenia môžete v prípade elektronického podania žiadosti nahráť PD v elektronickej forme v detaile žiadosti po prihlásení sa na našej internetovej stránke [www.ssd.sk](http://www.ssd.sk) v sekcii Online Žiadosti / Overenie stavu žiadosti. Alebo môžete požiadať a vydanie stanoviska k PD samostatnou žiadosťou, ktorú nájdete taktiež na [www.ssd.sk](http://www.ssd.sk). Upozorňujeme, že pred vybudovaním elektrického prívodu ste povinný zabezpečiť súhlasy majiteľov dotknutých nehnuteľností, na ktorých je tento elektrický prívod umiestnený. 4.4. Najneskôr do 24 mesiacov od podpisu Zmluvy o pripojení pripravte odberné miesto v zmysle tohto vyjadrenia a platných noriem, pričom prípravu odberného miesta by ste mali zrealizovať prostredníctvom odborne spôsobilej osoby, t.j. prostredníctvom elektrikára s príslušnou odbornou spôsobilosťou a oprávnením na takýto výkon prác podľa legislatívy. V prípade ak máte otázky, alebo potrebuje vysvetliť niektorú časť vyjadrenia, je možné konzultovať dané vyjadrenie s pracovníkom našej spoločnosti, ktorý ho vystavil. Ak ste podal žiadosť elektronicky môžete komunikovať prostredníctvom nášho webového portálu. 4.5. Po príprave a vybudovaní elektrického prívodu a meracieho miesta, t.j. po osadení elektromerového rozvádzača a zhotovení elektrického prívodu od daného elektromerového rozvádzača po bod pripojenia v súlade s týmto vyjadrením nami zašlite Čestné prehlásenie žiadateľa o pripravenosti na pripojenie odberného elektrického zariadenia do distribučnej sústavy a to prostredníctvom nášho webového portálu (v detaile žiadosti po prihlásení sa na našej internetovej stránke [www.ssd.sk](http://www.ssd.sk) v sekcii Online žiadosti / Overenie stavu žiadosti) ak ste podal žiadosť elektronicky, alebo prostredníctvom vypísaného tlačiva čestného prehlásenia, ktoré nájdete na [www.ssd.sk](http://www.ssd.sk), a ktoré je potrebné poslať na adresu SSD, Čestné prehlásenie nahrádza predkladanie Správy o odbornej prehliadke a odbornej skúške (revíznej správy) a atestu od elektromerového rozvádzača, ktoré je zákazník povinný mať vyhotovené, pričom ich priame predloženie je potrebné len ako to SSD dodatočne požiada. Čestným prehlásením zákazník prehlasuje, že splnil technické podmienky pripojenia a je pripravený na pripojenie k distribučnej sústave SSD. V prípade, že po požiadavke žiadateľa o pripojenie odberného elektrického zariadenia do distribučnej sústavy SSD, a. s. poverený pracovník SSD, a. s., zistí, že odberné elektrické zariadenie nespĺňa vyššie uvedené podmienky a nie je možné vykonať jeho pripojenie do distribučnej sústavy SSD, a. s., jedná sa zo strany SSD, a. s., o zbytočný výjazd a žiadateľ je povinný uhradiť SSD, a. s., poplatok za nezrealizovanú požiadavku vo výške určenej podľa platného a účinného Cenníka služieb a činnosti distribúcie elektriny SSD, a. s., zverejneného na stránkach [www.ssd.sk](http://www.ssd.sk). Pripojenie do distribučnej sústavy SSD, a. s. bude zo strany SSD .a.s. možné zrealizovať až po splnení vyššie uvedených podmienok predložení nového čestného prehlásenia a zaplatení faktúry (poplatku) za nezrealizovanú požiadavku. 4.6. Po prijatí čestného prehlásenia Vám zašle SSD potvrdenie o jeho prijatí e-mailom alebo poštou podľa spôsobu ako bolo čestné prehlásenie doručené. Naša spoločnosť na základe informácie o pripravenosti odberného miesta zrealizuje vybudovanie elektroenergetického zariadenia potrebného na pripojenie do distribučnej sústavy podľa bodu 3.2 tohto vyjadrenia najneskôr do termínu uvedeného v Zmluve o pripojení, v článku 1. Termín vybudovania elektroenergetického zariadenia SSD kde lehota plynie odo dňa splnenia všetkých technických a obchodných podmienok pripojenia definovaných v tomto vyjadrenia v Zmluve o pripojení. Po realizácii



pripojenia Vášho odberného miesta do distribučnej sústavy Vám o tom pošleme oznámenie e-mailom, alebo poštou. Upozorňujeme, že ak do doby prijatia čestného prehlásenia nebude z Vašej strany zaslaná podpísaná Zmluva o pripojení, zaplatený pripojovací poplatok (ak bol stanovený) a prípadne odsúhlasenia PD (ak bola povinná), nebude z našej strany realizované pripojenie Vášho odberného miesta do distribučnej sústavy, nakoľko nebudú z Vašej strany splnené technické a obchodné podmienky pripojenia. 4.7. Po vybudovaní prípojky a pripojení elektrického prívodu do distribučnej sústavy, si vyberte dodávateľa elektriny a uzatvorte s ním Zmluvu o dodávke a distribúcii elektriny. Zoznam dodávateľov je uvedený na stránke Úradu pre reguláciu sieťových odvetví. Dodávateľ požiadava SSD o montáž elektromera a naša spoločnosť následne v zmysle platnej legislatívy zrealizuje v termíne podľa platnej legislatívy montáž elektromera za predpokladu, že odberné miesto je pripravené v súlade so stanovenými podmienkami v tomto vyjadrení.

5. Všeobecné podmienky: 5.1. Upozorňujeme, že akákoľvek zmena bodu pripojenia a prípadné okolnosti brániace k vypracovaniu projektovej dokumentácie prípojky NN a následnej fyzickej inštalácie elektrického prívodu a osadenia rozvádzača merania je potrebné riešiť žiadosťou o túto zmenu. 5.2. V zmysle stavebného zákona je pre určenie presnej trasy podzemných vedení potrebné fyzicky ju vytýčiť. Presnú trasu podzemných káblových vedení v majetku SSD Vám na základe objednávky smerovanej cez aplikáciu zverejnenú na internetovej stránke [www.ssd.sk](http://www.ssd.sk) (sekcia Elektronické služby) vytýči určený pracovník príslušného strediska údržby SSD v danej lokalite. 5.3. Od energetických zariadení žiadame dodržať ochranné pásmo v zmysle zákona 251/2012 Z. z., a bezpečné vzdialenosti podľa príslušných noriem STN. Pri NN vzdušných vedeniach požadujeme dodržať manipulačný technický priestor 1 meter od krajného vodiča NN vzdušného vedenia na každú stranu. Pri realizácii výkopových prac, žiadame neporušiť celistvosť uzemňovacej sústavy. Zároveň si Vás dovoľujeme upokojiť, že v danej lokalite sa môžu nachádzať aj podzemné vedenia tretích osôb. 5.4. V prípade súbehu a križovaní zemných káblových vedení žiadame dodržať manipulačný priestor min. 1 meter na každú stranu. V opačnom prípade pri opravách a rekonštrukciách našich zariadení nezodpovedáme za poškodenie Vášho zariadenia. 5.5. Vyhotovenie odberného elektrického zariadenia odberateľa pre pripojenie do distribučnej sústavy SSD žiadame realizovať v zmysle platných STN a zákona 251/2012 Z. z. 5.6. Elektrický prívod definovaný v bode 3.3 je súčasťou odberného elektrického zariadenia od bodu pripojenia po RE vrátane RE a má byť vyhotovený v súlade so "Všeobecnými podmienkami k vyhotoveniu stavby a k pripojeniu odberných miest do distribučnej sústavy SSD", ktoré sú zverejnené na [www.ssd.sk](http://www.ssd.sk) v sekcii Dokumenty. 5.7. Vyhotovenie RE musí vyhovovať platnému súboru noriem STN EN 61439-1-5. Pre prípadne blokovanie tepelných elektropotrebičov musia byť splnené technické a obchodné podmienky príslušnej sadzby. Pred elektromerovým rozvádzačom RE musí byť voľný rovný priestor aspoň 800 mm. V rozvádzači RE dochádza k rozdeleniu napájacej sústavy z TN-C na sústavu TN-S, ktorú je potrebné riešiť mimo plombovanú časť rozvádzača RE. V RE musí byť označený elektrický prívod od bodu pripojenia ako aj hlavný istič menom odberateľa, aby bolo možné pri pripojení odberateľa do distribučnej sústavy SSD a montáži elektromera jednoznačne identifikovať správnosť zapojenia. Podrobnosti o podmienkach merania nájdete na našej internetovej stránke [www.ssd.sk](http://www.ssd.sk) v sekcii „Dokumenty“. 5.8. Práce na elektrickom prívode a jeho montáž, ako aj ostatné práce na vyhradenom elektrickom zariadení môže realizovať iba odborne spôsobilá osoba v zmysle Vyhlášky 508/2009 Z.z., ktorú si pre vykonanie prác zabezpečuje žiadateľ. Pre vykonateľnosť technického pripojenia elektrického prívodu k vyššie určenému bodu pripojenia k DS žiadame, aby bol dodržaný prierez vodičov podľa bodu 3.3. 5.9. Každé novo vybudované odberné elektrické zariadenie odberateľa musí mať pred požiadavkou na montáž určeného meradla vykonanú prehliadku a s ňou spojené merania izolačných stavov elektrického zariadenia, ktorých výsledkom bude záver že Zariadenie je schopné bezpečnej a spoľahlivej prevádzky. Následne po pripojení odberného elektrického zariadenia k distribučnej sústave SSD musí byť neodkladne vykonaná revízia daného zariadenia a vystavená Správa o odbornej prehliadke a odbornej skúške elektrického zariadenia (revízná správa od elektrického prívodu z odovzdávacieho miesta po elektromerový rozvádzač) v súlade so zákonom č. 124/2006 Z. z. a Vyhláškou č. 508/2009 Z. z. a Protokol o kusovej skúške elektromerového rozvádzača, ktorý je odberateľ povinný predložiť do SSD na požiadanie, v súlade s § 39 ods. 9 Zákona o energetike. 5.10. SSD je potrebné požiadať o samostatné vyjadrenie spojené s budúcou prevádzkou odberného miesta, ako to už nebolo požadované, v prípade ak na odbernom mieste bude dodatočne: inštalovaná technológia pre elektrické vykurovanie z dôvodu posúdenia zaťaženia sústavy, určenia špecifických podmienok úpravy odberového zariadenia odberateľa a odsúhlasenie príslušnej distribučnej sadzby pre elektrické vykurovanie, inštalovaná a prevádzkovaná nabíjacia stanica elektromobilov, inštalovaný malý zdroj do 10 kW, náhradný zdroj alebo podporný zdroj elektriny, zámer pre prevádzkovanie odberného elektrického zariadenia ako miestnej distribučnej sústavy. Bez kladného vyjadrenia SSD je špecifická prevádzka odberného miesta zakázaná a hodnotená ako závažné porušovanie technických podmienok pripojenia SSD pre pripojenie odberného miesta k distribučnej sústave SSD. 5.11. SSD si Vás dovoľuje upozorniť, že v prípade úprav v elektrických rozvodoch na odberných miestach v bytových domoch (napr. zmena hlavného ističa a pod.), je z hľadiska bezpečnosti potrebné pred každou zmenou informovať správcu bytového domu o rozsahu danej zmeny. Následne by mal správca bytového

domu posúdiť vplyv navrhovaných zmien na existujúce inštalačné rozvody bytového domu (stúpačkové vedenia), ktoré sú v jeho správe tak, aby nedošlo k ohrozeniu života, zdravia a majetku osôb. 5.12.

- stanovisko č. 4600060341 zo dňa 12.8.2020:

1. V predmetnej lokalite katastra Udiča, v záujmovej oblasti stavby Rozšírenie verejného vodovodu Udiča, lokalita Hájek a v blízkosti sa energetické zariadenia v majetku SSD, a. s. nachádzajú - skrine, podzemné vedenia NN, nadzemné vedenia NN, podperné body. Zakreslenú orientačnú trasu týchto vedení Vám prikladáme na situačnom výkrese ako prílohu tohto vyjadrenia. (tyrkysovou - VVN vedenia, červenou - VN vedenia, zelenou - NN vedenia, prerušovanou - nadzemné vedenia, bledo modrá - rekonštrukcia, alebo výstavba novej siete - žiadame rešpektovať navrhované).
2. Od uvedených energetických zariadení žiadame dodržať ochranné pásmo v zmysle zákona 251/2012 Z.z., a bezpečné vzdialenosti podľa príslušných noriem STN. (VVN vzdušné vedenie 110kV od krajného vodiča na každú stranu 15 metrov, VN vzdušné vedenie 22kV od krajného vodiča na každú stranu 10 metrov, NN vedenia od krajného vodiča je potrebné dodržať manipulačný, technický priestor 1 meter na každú stranu). Pri realizácii výkopových prác, žiadame neporušiť: stabilitu existujúcich podperných bodov a celistvosť uzemňovacej sústavy.
3. Toto vyjadrenie má len informatívny charakter. V zmysle stavebného zákona je pre určenie presnej trasy podzemných vedení potrebné fyzicky ju vytýčiť.
4. Pri manipulácii mechanizmami v blízkosti elektroenergetických zariadení SSD, ako aj pri prácach v ochrannom pásme v ich bezprostrednej blízkosti, je nevyhnutné dodržať všetky legislatívne opatrenia (vrátane ustanovení príslušných technických noriem) týkajúce sa bezpečnosti osôb, ochrany energetických zariadení a technického zhotovenia súbehov a križovaní.
5. V prípade akéhokoľvek poškodenia elektroenergetického zariadenia je túto skutočnosť pôvodca povinný neodkladne oznámiť na tel. číslo 0800 159 000.
6. Presnú trasu podzemných káblových vedení v majetku SSD Vám na základe objednávky smerovanej cez aplikáciu zverejnenú na internetovej stránke [www.ssd.sk](http://www.ssd.sk), link: <https://online.sse.sk/vtc/vytyc.wv> vytýči určený pracovník SSD.
7. Pred zahrnutím dotknutých energetických zariadení v majetku SSD musí realizátor prizvať zástupcu SSD z príslušného strediska údržby EZ na kontrolu zariadenia, čo potvrdia buď v "Zápise o vytýčení podzemného el. vedenia" resp. zápisom do stavebného denníka.
8. V súbehu a križovaní zemných vedení žiadame dodržať manipulačný priestor min. 1.meter na každú stranu. V opačnom prípade pri opravách a rekonštrukciách našich zariadení nezodpovedáme za poškodenie Vášho zariadenia.
9. Zároveň si Vás dovoľujeme upozorniť, že v danej lokalite sa môžu nachádzať aj vedenia tretích osôb.

d) Slovak Telekom, a.s., list č. 6612203645 zo dňa 3. 2. 2022, okrem iného:

- Dôjde do styku so sieťami elektronických komunikácií (ďalej len SEK) spoločnosti Slovak Telekom, a.s. a/alebo DIGI SLOVAKIA, s.r.o. Slovak Telekom a.s. a DIGI SLOVAKIA, s.r.o. požadujú zahrnúť do podmienok určených stavebným úradom pre vydanie rozhodnutia o umiestnení stavby alebo stavebného povolenia Všeobecné podmienky ochrany SEK, ktoré sú neoddeliteľnou súčasťou tohto stanoviska. Zároveň je stavebník povinný rešpektovať nasledovné:

1. Existujúce zariadenia sú chránené ochranným pásmom (§ 68 zákona č. 351/2011 Z. z.) a zároveň je potrebné dodržať ustanovenie § 65 zákona č. 351/2011 Z. z. o ochrane proti rušeniu.
2. Vyjadrenie stráca platnosť uplynutím doby platnosti uvedenej vyššie vo vyjadrení, v prípade zmeny vyznačeného polygónu, dôvodu žiadosti, účelu žiadosti, v prípade ak uvedené parcelné číslo v žiadosti nezodpovedá vyznačenému polygónu alebo ak si stavebník nesplní povinnosť podľa bodu 3.
3. Stavebník alebo ním poverená osoba je povinná v prípade ak zistil, že jeho zámer, pre ktorý podal uvedenú žiadosť je v kolízii so SEK Slovak Telekom ,a.s. a/alebo DIGI SLOVAKIA, s.r.o. alebo zasahuje do ochranného pásma týchto sietí (najneskôr pred spracovaním projektovej dokumentácie stavby), vyzvať spoločnosť Slovak Telekom, a.s. na stanovenie konkrétnych podmienok ochrany alebo preloženia SEK prostredníctvom zamestnanca spoločnosti povereného správou sietí: Rastislav Kubik, [rastislav.kubik@telekom.sk](mailto:rastislav.kubik@telekom.sk), +421 41 5001398.
4. V zmysle § 66 ods. 7 zákona č. 351/2011 Z. z. o elektronických komunikáciách sa do projektu stavby musí zakresliť priebeh všetkých zariadení v mieste stavby. Za splnenie tejto povinnosti zodpovedá projektant.
5. Zároveň upozorňujeme stavebníka, že v zmysle § 66 ods. 10 zákona č. 351/2011 Z. z. je potrebné uzavrieť dohodu o podmienkach prekládky telekomunikačných vedení s vlastníkom dotknutých SEK. Bez uzavretia dohody nie je možné preložiť zrealizovať prekládku SEK.
6. Upozorňujeme žiadateľa, že v textovej časti vykonávacieho projektu musí figurovať podmienka spoločnosti Slovak Telekom, a.s. a DIGI SLOVAKIA, s.r.o. o zákaze zriaďovania skládok materiálu a zriaďovania stavebných

dvorov počas výstavby na existujúcich podzemných kábloch a projektovaných trasách prekládok podzemných telekomunikačných vedení a zaradení.

7. V prípade ak na Vami definovanom území v žiadosti o vyjadrenie sa nachádza nadzemná telekomunikačná sieť, ktorá je vo vlastníctve Slovak Telekom, a.s. a/alebo DIGI SLOVAKIA, s.r.o., je potrebné zo strany žiadateľa zabezpečiť nadzemnú sieť proti poškodeniu alebo narušeniu ochranného pásma.

8. Nedodržanie vyššie uvedených podmienok ochrany zariadení je porušením povinností podľa § 68 zákona č. 351/2011 Z. z. o elektronických komunikáciách v platnom znení.

9. V prípade, že žiadateľ bude so zemnými prácami alebo činnosťou z akýchkoľvek dôvodov pokračovať po tom, ako vydané vyjadrenie stratí platnosť, je povinný zastaviť zemné práce a požiadať o nové vyjadrenie. Pred realizáciou výkopových prác je stavebník povinný požiadať o vytýčenie polohy SEK spoločnosti Slovak Telekom, a.s. a DIGI SLOVAKIA, s.r.o. na povrchu terénu. Vzhľadom k tomu, že na Vašom záujmovom území sa môžu nachádzať zariadenia iných prevádzkovateľov, ako sú napr. rádiové zariadenia, rádiové trasy, televízne káblové rozvody, týmto upozorňujeme žiadateľa na povinnosť vyžiadať si obdobné vyjadrenie od prevádzkovateľov týchto zariadení.

10. Vytýčenie polohy SEK spoločnosti Slovak Telekom a.s. a DIGI SLOVAKIA, s.r.o. na povrchu terénu vykoná Slovak Telekom, a.s. základe objednávky zadanej cez internetovú aplikáciu na stránke: <https://www.telekom.sk/> vyjadrenia. Vytýčenie bude zrealizované do troch týždňov od podania objednávky.

11. Stavebník alebo ním poverená osoba je povinná bez ohľadu na vyššie uvedené body dodržať pri svojej činnosti aj Všeobecné podmienky ochrany SEK, ktoré tvoria prílohu tohto vyjadrenia.

12. Žiadateľ môže vyjadrenie použiť iba pre účel, pre ktorý mu bolo vystavené. Okrem použitia pre účel konaní podľa stavebného zákona a následnej realizácie výstavby, žiadateľ nie je oprávnený poskytnuté informácie a data ďalej rozširovať, prenajímať alebo využívať bez súhlasu spoločnosti Slovak Telekom, a.s.

13. Žiadateľa zároveň upozorňujeme, že v prípade ak plánuje napojiť nehnuteľnosť na verejnú elektronickú komunikačnú sieť úložným vedením, je potrebné do projektu pre územné rozhodnutie doplniť aj telekomunikačnú prípojku.

14. Poskytovateľ negarantuje geodetickú presnosť poskytnutých dát, Poskytnutie dát v elektronickej forme nezbavuje žiadateľa povinnosti požiadať o vytýčenie.

Všeobecné podmienky ochrany SEK

1. V prípade, že zámer stavebníka, pre ktorý podal uvedenú žiadosť, je v kolízii so SEK Slovak Telekom, a.s. a/alebo DIGI SLOVAKIA, s.r.o. alebo zasahuje do ochranného pásma týchto sietí, je stavebník po konzultácii so zamestnancom Slovak Telekom, a.s. povinný zabezpečiť: Ochranu alebo preloženie sietí v zmysle konkrétnych podmienok určených zamestnancom Slovak Telekom, a.s., Vypracovanie projektovej dokumentácie v prípade potreby premiestnenia telekomunikačného vedenia, Odsúhlasenie projektovej dokumentácie v prípade potreby premiestnenia telekomunikačného vedenia.

- V lokalite predmetu Vašej žiadosti je oprávnený vykonávať práce súvisiace s preložením sietí (alebo vybudovaním telekomunikačnej prípojky) iba zmluvný partner: Ladislav Hradil, hradil@suptel.sk, 0907 777474

UPOZORNENIE: V káblovej ryhe sa môže nachádzať viac zariadení (káble, potrubia) s rôznou funkčnosťou.

2. Pri akýchkoľvek prácach, ktorými môžu byť ohrozené alebo poškodené zariadenia, je žiadateľ povinný vykonať všetky objektívne účinné ochranné opatrenia tým, že zabezpečí: Pred začatím zemných prác vytýčenie a vyznačenie polohy zariadení priamo na povrchu terénu, Preukázateľné oboznámenie zamestnancov, ktorí budú vykonávať zemné práce, s vytýčenou a vyznačenou polohou tohto zariadenia a tiež s podmienkami, ktoré boli na jeho ochranu stanovené, Upozornenie zamestnancov vykonávajúcich zemné práce na možnú polohovú odchýlku  $\pm 30$  cm skutočného uloženia vedenia alebo zariadenia od vyznačenej polohy na povrchu terénu, Upozornenie zamestnancov, aby pri prácach v miestach výskytu vedení a zariadení pracovali s najväčšou opatrnosťou a bezpodmienečne nepoužívali nevhodné náradie (napr. hĺbiace stroje), Aby boli odkryté zariadenia riadne zabezpečené proti akémukoľvek ohrozeniu, krádeži a poškodeniu vo vzdialenosti 1,5 m na každú stranu od vyznačenej polohy zariadenia, Zhutnenie zeminy pod káblami pred jeho zakrytím (zasypaním), Bezodkladné oznámenie každého poškodenia zariadenia na telefónne číslo 0800123777, Overenie výškového uloženia zariadenia ručnými sondami (z dôvodu, že spoločnosť Slovak Telekom, a.s. a DIGI SLOVAKIA, s.r.o. nezodpovedajú za zmeny priestorového uloženia zariadenia vykonané bez ich vedomia)

UPOZORNENIE: V prípade, že počas výstavby je potrebné zvýšiť, alebo znížiť krytie tel. káblov je toto možné vykonať len so súhlasom povereného zamestnanca ST.

3. V prípade požiadavky napojenia lokality, resp. objektu, na VSST (verejná sieť ST) je potrebné si podať žiadosť o určenie bodu napojenia, ([www.telekom.sk](http://www.telekom.sk)).

4. Žiadame dodržať platné predpisy podľa STN 73 6005 pre priestorovú úpravu vedení v plnom rozsahu.

e) Slovenský vodohospodársky podnik, š. p., list č. CS SVP OZ PN 5612/2020/2 zo dňa 10. 9. 2022, okrem iného:

- Predložený návrh stavby nie je v dotyku s vodnými tokmi, ani nezasahuje do ich ochranného pásma. V rámci objektu ATS je navrhnutý vsakovací objekt. So vsakovaním vôd z verejného vodovodu je možné súhlasiť, nakoľko nie je predpoklad znečistenia podzemných vôd. K stavbe nebol realizovaný geologický ani hydrogeologický prieskum. Príslušný stavebný úrad rozhodne o možnosti vsakovania do podzemných vôd aj na základe prieskumu podložia. Dažďové vody je potrebné vsakovať na vlastnom pozemku. Predmetnou stavbou nesmie dôjsť k ohrozeniu kvality podzemných vôd. SVP, š.p., v zmysle zákonov NR SR č. 364/2004 Z.z. o vodách a č. 7/2010 Z. z. o ochrane pred povodňami, v znení neskorších predpisov nezodpovedá za prípadné škody spôsobené mimoriadnou udalosťou účinkami vôd, splavenín a ľadu, ako ani za škody spôsobené stavbou.

f) Slovenský pozemkový fond, list č. SPFS60504/2022/740/005 SPFZ096117/2022 zo dňa 9. 6. 2022, okrem iného:

- stavebník bude mať na dotknuté pozemky NV najneskôr do vydania kolaudačného rozhodnutia zriadené vecné bremeno, ktoré bude zapísané v príslušnom katastri nehnuteľností, a to odplatne v prospech SPF. Súčasťou zmluvy o zriadení vecného bremena bude na náklady stavebníkov vyhotovený geometrický plán podľa skutočného vedenia a uloženia stavby,
- stavebník bezodkladne požiada o zriadenie vecného bremena po realizácii stavby, pričom k žiadosti o zriadenie vecného bremena je potrebné doložiť znalecký posudok (ak je rozsah vecného bremena väčší ako 200 m<sup>2</sup>), geometrický plán s vyznačením záberu vecného bremena a stanovisko SPF,
- k realizácii stavby je potrebné stanovisko prípadného užívateľa pozemkov NV, po dokončení stavby budú pozemky NV dané do pôvodného stavu tak, aby mohli byť využívané na doterajší účel. V prípade spôsobenia škôd ich stavebník odstráni na svoje náklady,
- stanovisko SPF neopravňuje stavebníka k terénnym úpravám na pozemkoch NV, ktorými sa podstatne mení vzhľad prostredia alebo odtokové pomery.
- Stanovisko SPF nie je zmluvou o budúcej zmluve ani inou dohodou medzi SPF a žiadateľom/stavebníkom, na základe ktorej by bol SPF v budúcnosti povinný dotknuté pozemky NV previesť na žiadateľa/stavebníka, zároveň žiadnym spôsobom neobmedzuje SPF v nakladaní s dotknutými pozemkami NV.

12. Pri realizácii stavby musia byť použité materiály a výrobky, ktoré neohrozujú bezpečnosť, zdravie a životné prostredie. Doklady o požadovaných vlastnostiach výrobkov a vykonaní predpísaných skúšok je stavebník povinný predložiť ku kolaudácii stavby.

13. Zabezpečiť čistenie stavebných mechanizmov pred ich výjazdom na miestne a štátne cestné komunikácie.

14. Stavba má charakter verejného vodovodu. Podľa § 5 zákona č. 442/2002 Z. z. o verejných vodovodoch a verejných kanalizáciách a o zmene a doplnení zákona č. 276/2001 Z. z. o regulácii v sieťových odvetviach prevádzkovanie verejného vodovodu musí byť zabezpečené osobou, ktorej bolo udelené živnostenské oprávnenie na prevádzkovanie verejného vodovodu. Stavebník (vlastník verejného vodovodu) ku kolaudácii stavby zabezpečí, že stavba bude prevádzkovaná na základe zmluvy uzatvorenej s oprávnenou osobou.

15. Podľa § 3 ods. 2 zákona č. 442/2002 Z. z. o verejných vodovodoch a verejných kanalizáciách a o zmene a doplnení zákona č. 276/2001 Z. z. o regulácii v sieťových odvetviach vlastníkom verejných vodovodov môže byť z dôvodu verejného záujmu len subjekt verejného práva. Ak výstavbu verejných vodovodov zabezpečujú právnické osoby, ktoré nie sú subjektmi verejného práva, podmienkou pre vydanie územného rozhodnutia je zmluva o budúcej zmluve o prevode vlastníckeho práva k dotknutej stavbe medzi jej vlastníkom a subjektom verejného práva a podmienkou pre vydanie kolaudačného rozhodnutia je zmluva o prevode vlastníctva verejného vodovodu medzi vlastníkom stavby a subjektom verejného práva. Na verejnom vodovode nemôže vzniknúť vecné bremeno, záložné právo ani práva s podobným obsahom a účinkami v prospech iného ako subjektu verejného práva.

16. Po ukončení výstavby a pred spustením stavby do prevádzky podať na tunajší orgán štátnej vodnej správy návrh na kolaudáciu vodnej stavby podľa § 26 ods. 4 vodného zákona a súvisiacich predpisov stavebného zákona.

Námietky účastníkov konania neboli podané.

### Odôvodnenie

Obec Udiča, Udiča 302, 018 01 Udiča, IČO 00317853 požiadala listom zaevidovaným na tunajšom úrade dňa 16. 12. 2021 o vydanie stavebného povolenia na vodnú stavbu „Rozšírenie verejného vodovodu, Udiča“ - lokalita Hájek.

Stavba sa nachádza v k. ú. Udiča na pozemkoch parc. KNC č. 1424/1, 1424/2, 1424/3, 1426/1, 1426/4, 1427, KNE č. 265/1, 269/1, 269/2, 269/24, 269/19, 269/20, 269/6, 269/7, 269/8.

Obec Udiča listom č. OCÚU-269/2021 zo dňa 21. 7. 2021 vydala záväzné stanovisko, v zmysle ktorého súhlasí s uskutočnením predmetnej stavby a taktiež súhlasí, aby podľa § 120 stavebného zákona špeciálny stavebný úrad vydal na predmetnú stavbu stavebné povolenie. Ďalej sa v stanovisku uvádza, že na stavbu nie je potrebné samostatné územné rozhodnutie.

Vzhľadom k tomu, že predložená žiadosť spolu s prílohami neposkytovala stavebnému úradu dostatočné podklady pre povolenie stavby, vyzval tunajší úrad stavebníka o doloženie požadovaných dokladov a konanie prerušil rozhodnutím č. OU-PB-OSZP-2021/012900-002 zo dňa 21. 12. 2021. Po doplnení podania o požadované náležitosti dňa tunajší úrad pokračoval v konaní a oznámil účastníkom konania a dotknutým orgánom začatie stavebného konania verejnou vyhláškou, list č. OU-PB-OSZP-2022/000622-004 zo dňa 4. 4. 2022. Ústne pojednávanie bolo nariadené na 26. 5. 2022. Účastníci konania a dotknuté orgány boli upozornení na skutočnosť, že svoje pripomienky a námietky môžu podať najneskôr na ústnom pojednávaní, inak sa na ne neprihliadne. Pripomienky a námietky podané neboli. Z ústneho pojednávania bola spísaná zápisnica.

Z ústneho pojednávania vyplynula požiadavka stavebníka, že sa nebude realizovať časť "Vetvy 1" v dĺžke 73,7 m v úseku od Š6 po Š7. K uvedenej požiadavke bol stavebník vyzvaný na doloženie stanoviska projektanta stavby. Projektant stavby listom zo dňa 19. 9. 2022 súhlasil so skrátením „Vetvy 1“ z pôvodných 302,2 m na 228,5 m – úsek H1 – H2. Stavebník doložil statický posudok stavby objektu podzemnej ATS.

K stavbe sa súhlasne vyjadrili Považská vodárenská spoločnosť, a. s., Okresný úrad Považská Bystrica, odbor starostlivosti o životné prostredie, úsek odpadového hospodárstva, Slovak Telekom, a. s., Stredoslovenská distribučná, a. s., Slovenský vodohospodársky podnik, š. p., Okresné riaditeľstvo hasičského a záchranného zboru v Považskej Bystrici, Slovenský pozemkový fond, ktorých prípadné podmienky sú zapracované do záväzných podmienok pre uskutočnenie stavby.

Na základe predložených dokladov a výsledku stavebného konania dospel orgán štátnej vodnej správy k záveru, že stavebné povolenie je možné vydať, že nebudú ohrozené záujmy spoločnosti predovšetkým z hľadiska ochrany života a zdravia osôb, životného prostredia, bezpečnosti práce a technických zariadení. Preto v predmetnej veci rozhodol tak, ako je uvedené vo výrokovej časti tohto rozhodnutia. Podľa zákona č. 145/1995 Z. z. o správnych poplatkoch je navrhovateľ od platenia poplatku oslobodený.

### Poučenie

Proti tomuto rozhodnutiu je podľa § 53 a § 54 ods. 1 a 2 zákona č. 71/1967 Zb. o správnom konaní v znení neskorších predpisov možné podať odvolanie v lehote 15 dní odo dňa oznámenia rozhodnutia na Okresný úrad Považská Bystrica, odbor starostlivosti o životné prostredie, Centrum 1/1, 017 01 Považská Bystrica. Rozhodnutie je možné preskúmať súdom po vyčerpaní riadnych opravných prostriedkov.

Rozhodnutie sa doručuje verejnou vyhláškou.

Ing. Daniela Benčová  
vedúca odboru

Informatívna poznámka - tento dokument bol vytvorený elektronicky orgánom verejnej moci

IČO: 00151866 Sufix: 10121

Doručuje sa

Obec Udiča, Udiča 302, 018 01 Udiča, Slovenská republika

## Na vedomie

Považská vodárenská spoločnosť, a.s., Nová 133, 017 46 Považská Bystrica 1

Slovak Telekom, a.s., Bajkalská, 817 62 Bratislava-Staré Mesto

Stredoslovenská distribučná, a.s., Pri Rajčianke 2927/8, 010 47 Žilina 1

SPP - distribúcia, a.s., Mlynské nivy 44b, 825 11 Bratislava-Ružinov

Orange Slovensko, a.s., Metodova 8, 821 08 Bratislava-Ružinov

Okresné riaditeľstvo hasičského a záchranného zboru v Považskej Bystrici, Stred 46/6, 017 01 Považská Bystrica

Okresný úrad Považská Bystrica, OSZP-OH, Centrum 1/1, 017 01 Považská Bystrica 1

SLOVENSKÝ VODOHOSPODÁRSKY PODNIK, štátny podnik, Povodie horného Váhu, odštepny závod, SPSV I. Púchov, Jančeka 36, 034 01 Ružomberok 1

Národná agentúra pre sieťové a elektronické služby, Ulica Kollárova 543/8, Trnava