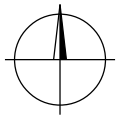


# OBVOD NA ÚČELY VYROVNANIA 2.3

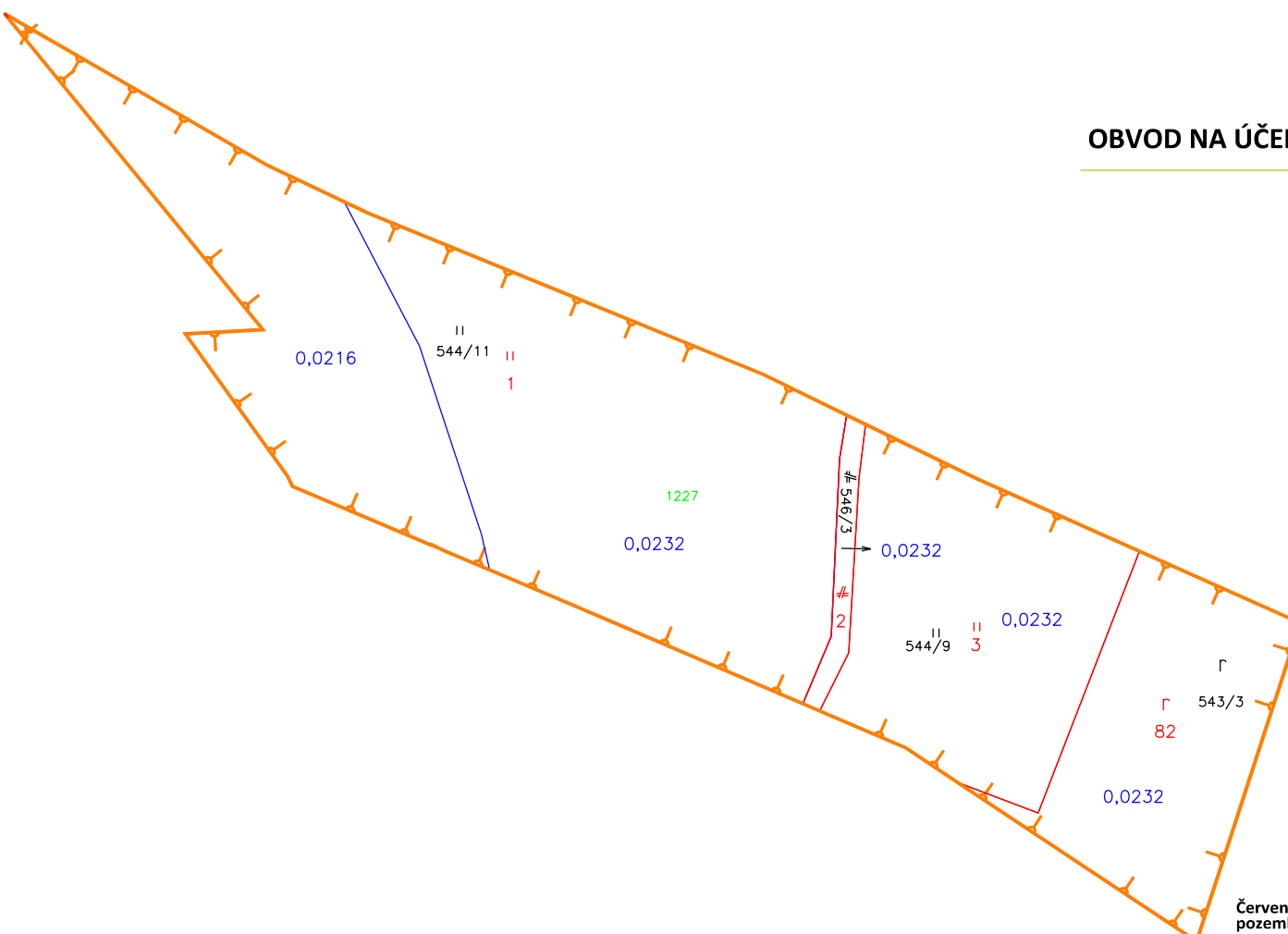
Správne hranice



1 - Červenica




1 : 1000



Červenica vysporiadanie majetkovoprávných vzťahov k pozemkom s prítomnosťou MRK, postupom JPÚ

## Legenda:

- Komisionálne odsúhlasené hranice druhov pozemkov
- Hranice areálov rovnakej hodnoty pozemkov
- Hranice C -KN
- Hranice E -KN
- OBVOD PPÚ - hranica obvodu PPÚ

Zhotoviteľ  EuroGeo - CADaster s.r.o. geodézia a kartografia EuroGeo - CADaster s.r.o. Czambelova 2, 040 01 Košice IČO: 36 771 902 Email: eurogeocadaster@eurogeocadaster.sk		Kraj Prešovský	Okres Prešov	Obec Červenica	
Katastrálne územie Červenica		Názov projektu JPÚ POS *		Správny orgán OÚ Prešov, Pozemkový a lesný odbor	
Názov etapy <b>Návrh - Register pôvodného stavu</b>		Začiatok prác 1/2024			
Názov grafickej časti <b>Mapa registra pôvodného stavu OBVOD NA ÚČELY VYROVNANIA</b>		Koniec prác 4 /2024			
Vyhotožil Dňa 09.04.2024 Mno a priezvisko Ing. Gergely Szabó		Oprávnený projektant Dňa 09.04.2024 Mno a priezvisko Ing. Gergely Szabó		Autorizačne overil Dňa 09.04.2024 Mno a priezvisko Ing. Gergely Szabó	
Súradnicový systém S-JTSK		 <p style="text-align: center;">pečiatka a podpis</p>		 <p style="text-align: center;">pečiatka a podpis</p>	
Výškový systém BpV					
Mierka 1 : 1000					
Formát A3					
Číslo časti / počet častí 2/2					